

LEGENDA:

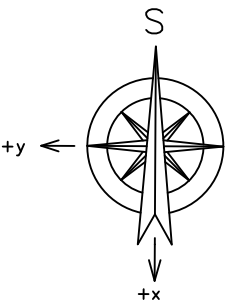
PLOCHY:

- ZÁBOR TRVALÝ - OSTATNÍ PLOCHA
- ZÁBOR DOČASNÝ - OSTATNÍ PLOCHA

OSTATNÍ ČÁRY A SYMBOLY:


- KATASTR NEMOVITOSTÍ

Č. POZEMKU	VLASTNÍK	M²	ZÁBOR M²	DRUH
759/1	KSÚS SČK	11895	363	OST. PL.
119	ZS DUBLOVICE	1420	203	OST. PL.
135/1	ZS DUBLOVICE	1938	236	OST. PL.




Souřadnicový systém S-JTSK, Výškový systém Bpv

Objednatel:



**Krajská správa a údržba silnic
Středočeského kraje, příspěv. org.
Zborovská 81/11,
150 21 Praha 5**

Techinfra, s.r.o., Borského 989/1, 152 00 Praha 5, e-mail: info@techinfra.cz, www.techinfra.cz

Navrhl/vypracoval:	Zodpovědný projektant:	Zhotovitel:	
Ing. David Korbelař	Ing. Tomáš Kaplan		
Technická kontrola:	Hlavní inženýr projektu:	Techinfra, s.r.o. Borského 989/1 152 00 Praha 5 IČ: 05978009	
Bc. Jan Bažant	Ing. Tomáš Kaplan		

Kraj:	Středočeský kraj	Čís. sml. obj.:	SMLD-0664/00066001/2024
Okres:	Příbram	Čís. akce:	1002/2024
Kat.území:	Třebnice	Datum:	08/2024
Objednatel:	Krajská správa a údržba silnic Středočeského kraje, příspěvková organizace	Formátů:	2xA4
Akce:	III/10230 Solopysky a III/00411 Svojšice, rekonstrukce dvou propustků-PD	Měřítko:	1:500
		Stupeň:	DÚSP/PDPS
		Souprava:	
Název přílohy:	SITUACE ZÁBORU - PROPUSTEK 10230-001P	Čís. přílohy:	F.1.2